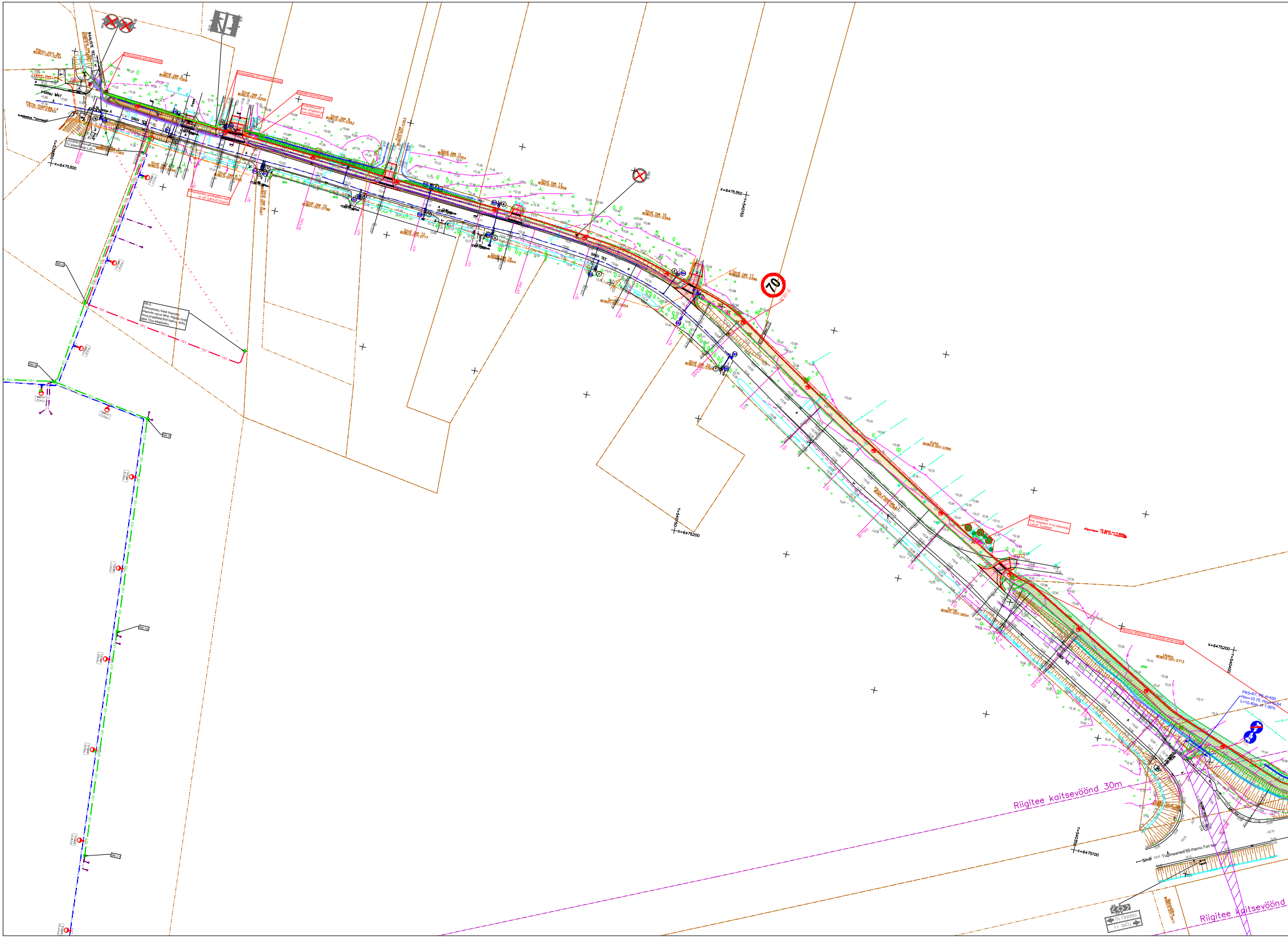

Pärnu mnt 84
80901:001:0254
RAALISTE TEE
PÄRNU MNT
Pärnu maantee L4
74101:001:0388
SINDI TEE
Sindi tee 5
80803:001:1059
Sindi tee 7
80803:001:0255
Sindi tee 9
80803:001:0352
Sindi tee 3
80803:001:1060
Sindi tee 4
80803:001:0164
Sindi tee 6
80803:001:0165
Sindi tee 8
80803:001:0697
Sindi tee 10
80801:001:0796
Sindi tee 11
80803:001:0354
Kodutee
80803:001:0353
Sindi tee 12
80803:001:0177
Sindi tee 13
80803:001:0358
Sindi tee 14
80803:001:0944
Sindi tee 15
80803:001:0359
Sindi tee 17
80803:001:0396
Surju
80901:001:0654
Sindi tee 20
80803:001:0394
Ühetoa
80803:001:0713
X=6475300
Y=539950
X=6475350
Y=540150
X=6475200
Y=540100
X=6475200
Y=540400
X=6475100
Y=540350
70
PK0+00
PK1+00
PK2+00
PK3+00
PK5+00
PK5+67, PE d=400
Hsv=10.75, Hv=10.64
L=10.40m, i= 1.06%
Riigitee kaitsevöönd 30m
Riigitee kaitsevöönd
←Sindi
Tugimaantee 59 Pärnu-Tori tee
PÄRNU 10
TORI 11

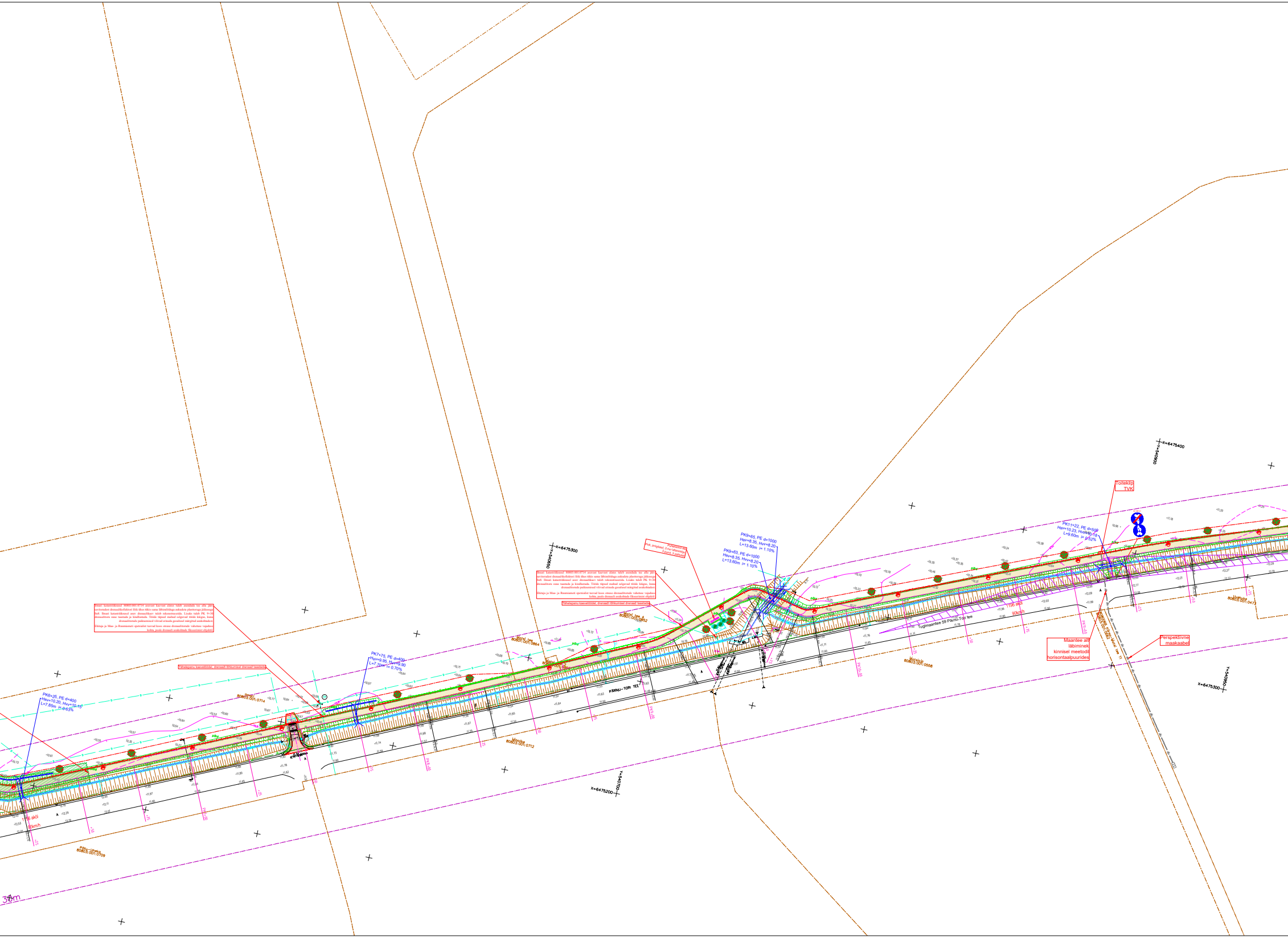
X=6475400
Y=540900
X=6475300
Y=540650
X=6475200
X=6475300
PK6+25, PE d=400
Hsv=10.20, Hvv=10.15
L=7.85m i=0.63%
PK7+75, PE d=400
Hsv=9.95, Hvv=9.90
L=7.70m i=0.70%
PK9+65, PE d=1000
Hsv=8.35, Hvv=8.20
L=13.60m i=1.10%
PK9+63, PE d=1000
Hsv=8.35, Hvv=8.20
L=13.60m i=1.10%
PK11+22, PE d=500
Hsv=10.23, Hvv=10.18
L=9.60m i=0.52%
Tähelepanu kaevetöödel, drenaaži lõhkumisel drenaaž taastada
Tähelepanu kaevetöödel, drenaaži lõhkumisel drenaaž taastada
Toitekilp
TVK
Maantee alt
läbiminek
kinnisel meetodil
horisontaalpuurides
Perspektiivne
maakaabel
Motsi tee
80801:001:0864
Motsi tee 4
80801:001:0852
80803:001:0714
PÄRNU - TORI TEE
Tugimaantee 59 Pärnu-Tori tee
90km/h
PK11+00
38m

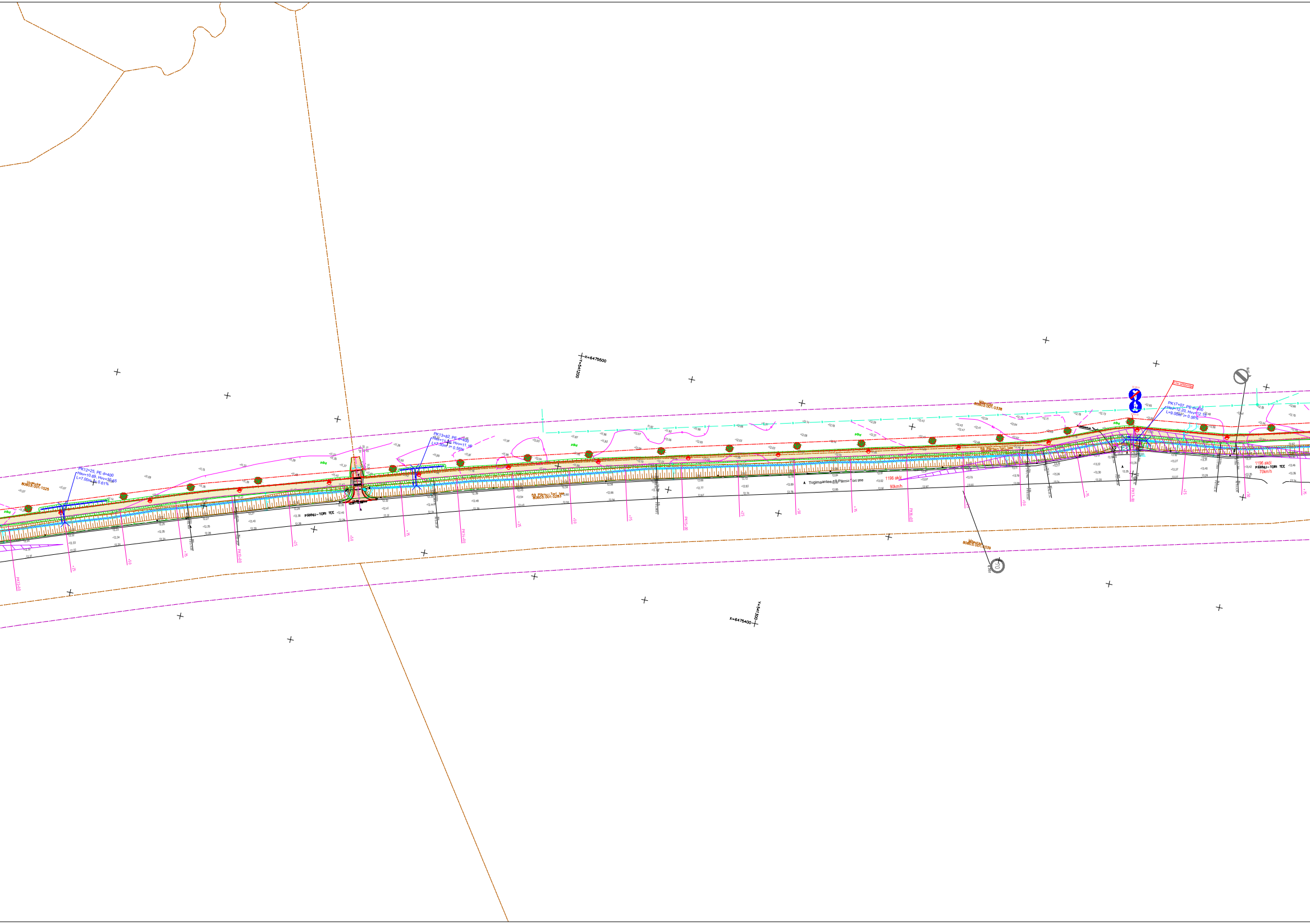
x=6475500
Y=541200
Uuekuke
80603:001:1025
PK12+25, PE d=400
Hsv=10.69, Hvv=10.65
L=7.00m i= 0.61%
PK13+82, PE d=400
Hsv=11.10, Hvv=11.16
L=7.30m i= 0.55%
PK17+07, PE d=400
Hsv=12.20, Hvv=12.15
L=9.00m i= 0.56%
PÄRNU-TORI TEE
59 Pärnu-Tori tee
80603:001:0283
Tugimaantee 59 Pärnu-Tori tee
Mäeotsa
80603:001:0338
Mäeotsa
80603:001:0339
1196 aköl
90km/h
1196 aköl
70km/h
PK12+00
PK13+00
PK14+00
PK15+00
PK16+00
PK17+00
+25
+50
+75
70
x=6475400
Y=541300

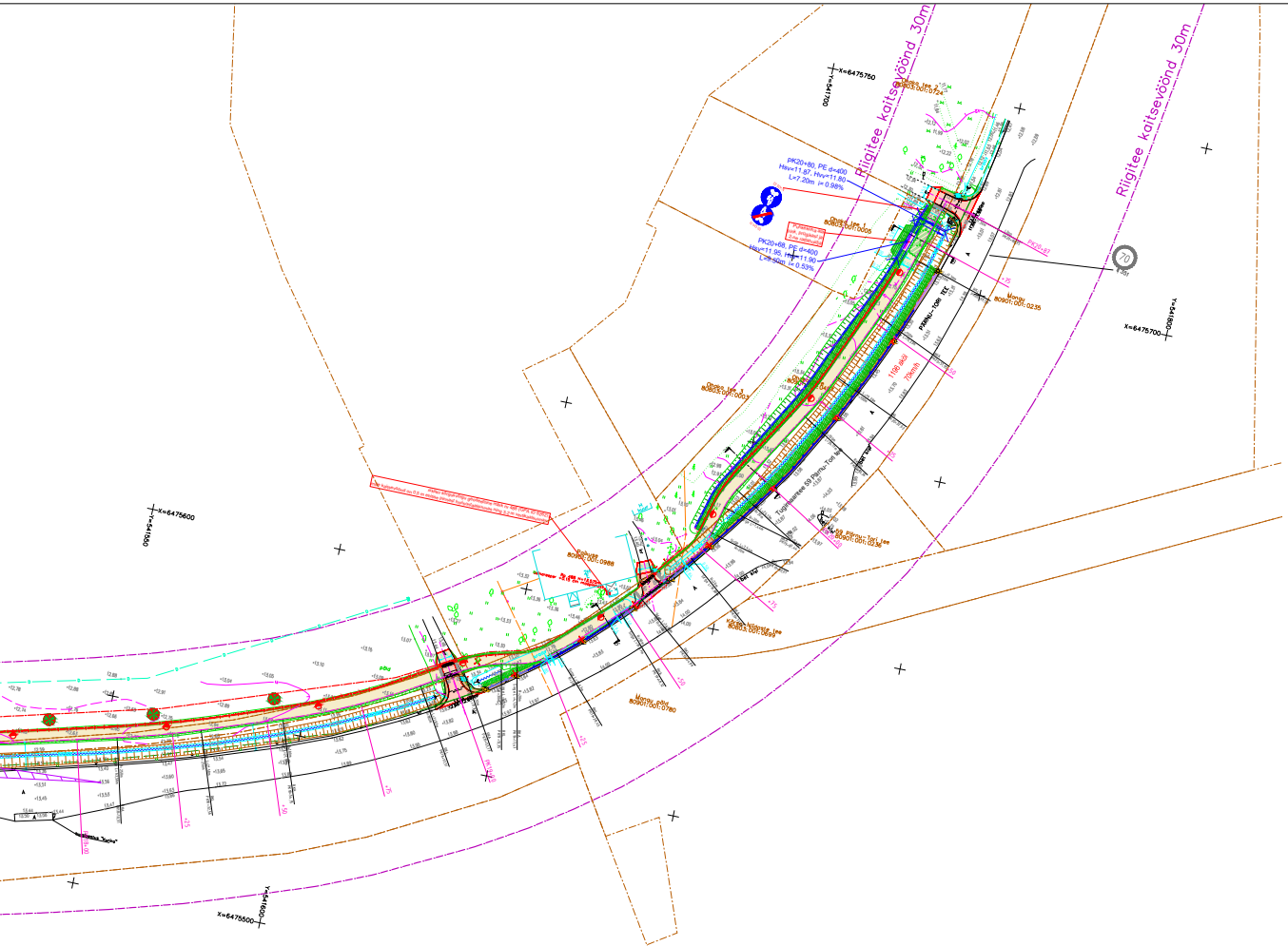
Riigitee kaitsevöönd 30m
Riigitee kaitsevöönd 30m
X=6475750
Y=541700
X=6475700
Y=541800
X=6475600
Y=541550
X=6475500
Y=541600
PK20+80, PE d=400
Hsv=11.87, Hvv=11.80
L=7.20m i= 0.98%
PK20+68, PE d=400
Hsv=11.95, Hvv=11.90
L=9.50m i= 0.53%
PK20+87
Ohako tee 2
80803:001:0724
Ohako tee 1
80803:001:0005
Ohako tee 3
80803:001:0003
Mongu
80901:001:0235
PÄRNU-TORI TEE
1198 akö
70km/h
70
Tugimaantee 59 Pärnu-Tori tee
59 Pärnu-Tori tee
80901:001:0236
Pohuse
80901:001:0988
Kõrsa-Nõposte tee
80803:001:0699
Mongu põld
80901:001:0780
+75
+50
+25

ASENDIPLAANI TINGMÄRGID:

	PROJ. UUS KINNISTUPIIR
	PROJ. SÕIDUTEE KATTE SERV
	PROJ. JALG- JA JALGRATTATEE KATTE SERV
	PROJ. PEENRA SERV
	PROJ. ÄÄREKIVI h=10cm
	PROJ. ÄÄREKIVI h=0cm
	PROJ. MAHASÕIDU ASFALTKATE
	PROJ. JALG- JA JALGRATTATEE ASFALTKATE
	PROJ. KRUUSAST PEENAR
	PROJ. KRUUSKATE
	PROJ. MUNAKIVIKATE
	PROJ. NÕLVA KINDLUSTUS (geokärg killustikuga) nõlv 1:1,5 ja 1:1
	PROJ. EROSIOONITÕKKEMATT
	PROJ. RAADAMINE
	TAASTATAV ASFALTKATE
	LIKVIDEERITAV ÜKSIKOBJEKT
	PROJ. TRUUP
57.60	PROJ. SAMAKÕRGUSJOON SAMMUGA 0,10 m
	PROJ. PÕRKEPIIRE
	PROJ. PÕRKEPIIRE PÕRKELEEVENDI
	PROJ. PÕRKEPIIRE ALLAVIIK
	PROJ. JALGTEEPIIRE
948	PROJ. MARKEERING
	PROJ. BRAIKIVI
	PROJ. LIIKLUSMÄRGI POST
	PROJ. TÄHISPOST SININE / KOLLANE
	PROJ. LIIKLUSMÄRK
	ISTUTAV PUU / PÕÕSAS
	JALGRATTA PARANDUSE PÜSTAK
	PROJ. NÕLV 1:1,5
	PROJ. NÕLV 1:2
	PUHASTATAV KRAAV
	KRAAVI VOOLUSUUND
	RESTKAEV (NEELULUUK)
K21	PROJ. SADEMEVEE KANALISATSIOON
D	PROJ. DRENAAŽ
	JALG- JA JALGRATTATEE NÄHTAVUSKOLMNURK
	PROJ. KAABLIKAITSE

Projekteeritud valgustuse tingmärgid:

	Jaotuskeskus
	Kordusmaandus
12/L1 6m pos1 16W	Valgusti (masti) nr./faas Masti kõrgus Valgusti positsiooni number Valgusti võimsus
	Projekteeritud maakaabel AXPK4G16 d50 450Nm kaitsetorus
	Projekteeritud maakaabel AXPK4G16 d50 750Nm kaitsetorus

TINGMÄRGID, HEPTA GROUP ENERGY OÜ TÖÖ NR. 23784	
	Valgusti, metallmast 8m, jaland, konsool
	Kordusmaandus mastile
LJK	Tänavavalgustuse lülitus- ja juhtimiskilp
XW1.1	Projekteeritud tänavavalgustuse maakaabel, X-kaablite arv 450N Ø75mm kaitsetorus, kui ei ole määratud teisiti
XS1	Sidekanalisatsioon, Tel Opto A D100, X - torude arv
1S1	Sidekanalisatsioon, Tel Opto A D50
1S1	Sidekanalisatsioon, Tel Opto A D100, asendusrajatis
	Sidekaev, plast, KKS2, A klass
	Kaitsetoru 750N
	Puurimistoru, 1250N
	Puurimiskaevik
	Likvideeritav objekt

MÄRKUSED

1. Sindi-Urumarja kergliiklustee topo-geodeetiline mõõdistamine on teostatud TIPPGEO OÜ poolt, töö nr 2025TG178, 28.05.2025.a.
2. Koordinaadid L-EST`97 süsteemis, kõrgused EH-2000 süsteemis.

TÖÖ NIMETUS **Sindi-Urumarja jalg- ja jalgrattatee**		OBJEKTI AADRESS **Pärnu maakond, Tori vald, Kõrsa küla**	TELLIJA **TORI VALLAVALITSUS**	
TÖÖ NR **19965**	STAADIUM **Põhiprojekt**	JOONISE NIMETUS **Asendiplaan ja liikluskorraldus**	JOONISE TÄHIS **TL-4-01**	MÕÕTKAVA **1:500**
INFREKS OÜ Reg. kood 16027113, MTR EEP004446		PROJEKTIJUHT **GREGOR REIMETS**	TEOSTUSAEG **11.11.2025**	MUUDETUD **REV 5**
Käärasoo ring 3, Paikuse, Pärnu linn 86602		PROJEKTEERIJA **JULIA ŠAROFOST (litsent nr 193456)**		